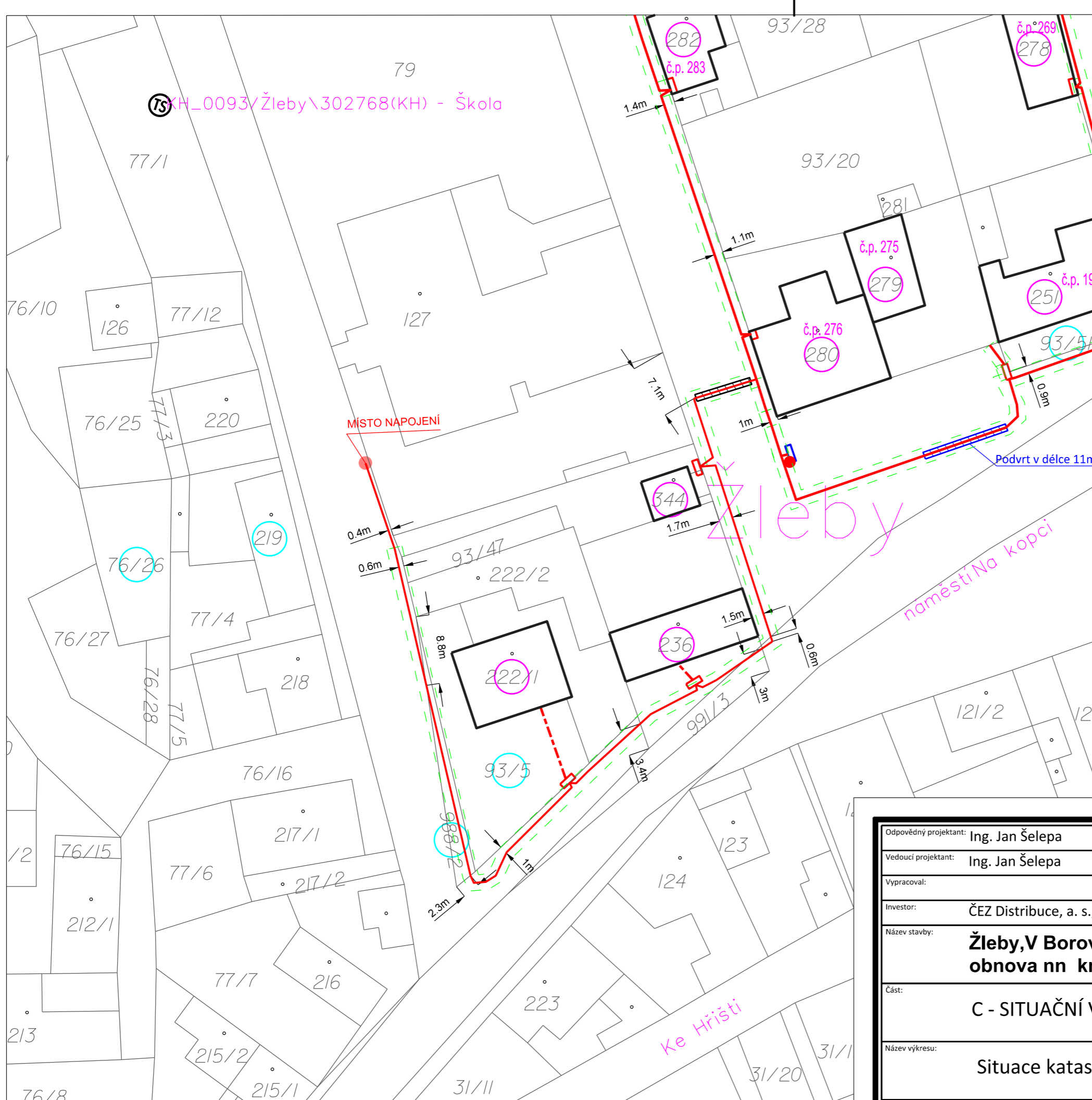
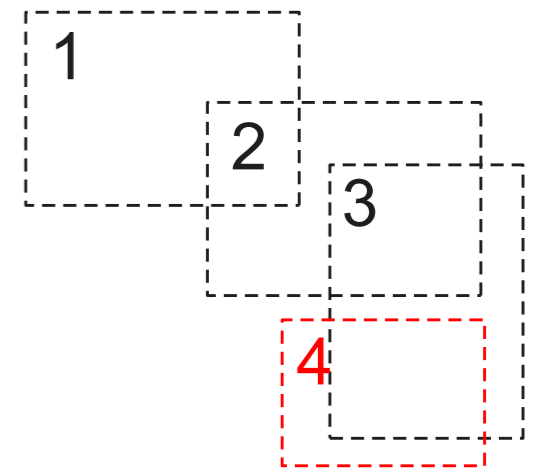


TS KH\_0093\Žleby\302768(KH) - Škola

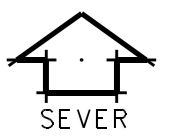


KLAD DÍLŮ:



**LEGENDA:**

- NOVÁ PODZEMNÍ SÍŤ NN VEDENÍ - HLAVNÍ TRASA
- - - NOVÁ PODZEMNÍ SÍŤ NN VEDENÍ - PŘÍPOJKA
- - - NOVÁ PODZEMNÍ SÍŤ NN VEDENÍ - OCHRANNÉ PÁSMO
- KATASTRÁLNÍ HRANICE
- POZEMKY DOTČENÉ TRASOU
- OBJEKTY DOTČENÉ STAVBOU
- NOVÁ PŘÍPOJKOVÁ SKŘÍŇ
- STÁVAJÍCÍ PŘÍPOJKOVÁ SKŘÍŇ
- NOVÁ ROZPOJOVACÍ SKŘÍŇ
- 320/6 KATASTRÁLNÍ ČÍSLO POZEMKU
- č.p. 46 ČÍSLO POPISNÉ OBJEKTU
- 0m KÓTA



Odpovědný projektant: Ing. Jan Šelep	Podpisy:	<b>COM-PAKT</b> Com-Pakt Energy, a.s., IČ:27619613 hala VI, Vlastibořská 2840/1 193 00 Praha 9, www.com-pakt.cz	Výtisk č.:
Vedoucí projektant: Ing. Jan Šelep			
Vypracoval:			
Investor:	ČEZ Distribuce, a. s., Děčín IV-Podmokly, Teplická 874/8, PSČ 405 02		
Název stavby:	<b>Žleby, V Borovičkách, K Budám, Komenského, obnova nn knn, dem.nn</b>		Číslo stavby: IE-12-6011049
Část:	<b>C - SITUAČNÍ VÝKRESY</b>		Číslo zakázky: 9120149950
Název výkresu:	<b>Situace katastrální</b>		Datum: 02/2024
			Měřítko: 1:500
			Stupeň PD: DŮR
			Stránka: 4/4
			Č. výkresu: C2-4