



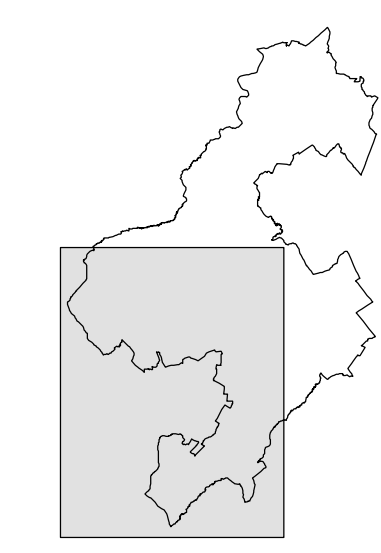


- Legenda**
-  Hranice řešeného území
 -  Zastavitelná plocha
 -  Plocha Přestavby
 -  Rušený koridor územní rezervy



ZMĚNA Č. 2 ÚZEMNÍHO PLÁNU ZBÝŠOV		
<small>NÁVRH PRO OPAKOVANÉ VEŘEJNÉ PROJEDNÁNÍ</small>		
<small>Pořizovatel:</small>	<small>Městský úřad Čáslav</small>	<small>datum</small>
<small>Projektant:</small>	<small>Ing. Eduard Žaluda</small>	X/2025
<small>Zhotovitel:</small>	<small>ŽALUDA, projektová kancelář</small>	<small>měřítko</small>
<small>Autorský kolektiv:</small>	<small>Ing. Eduard Žaluda, Ing. arch. Alena Svobodová, RNDr. Ing. Miroslav Vrtiška, Ph.D., Ing. arch. Rostislav Aubrecht Mgr. Michal Bobr</small>	1 : 5000
VÝKRES ZÁKLADNÍHO ČLENĚNÍ ÚZEMÍ	<small>paré</small>	<small>výkres č.</small>
		1