

Změna č. 5 ÚP

ČÁSLAV LOKALIZACE PLOCH ZMĚNY

Co, kde a jak?

5.1 SP č. 1738 a PP č. 1592/2 v KÚ Čáslav
Změna: ZZ → BV

5.2 PP č. 168/1, 168/7, 169, 171 v KÚ Čáslav
Změna: ZZ → BV

5.3.a) PP č. 1614/8 v KÚ Čáslav
Změna: ZL → OS

5.3.b) plocha přestavby P7 a zastavitelná plocha Z1
Změna: využití ploch v ÚP ← podmíněno zpracováním ÚS

5.3.c) Koželuhy (viz mapa Koželuhy)
Změna: BV přestavba → BI





5.3.d) Areál kasáren Prokopa Holého (viz mapa)
Změna: OK – přestavba → bytové bydlení BH ← využití v ÚP
podmíněno zpracováním ÚS

5.3.e) Změna: úprava regulativu* pro BH – přípustná školská zařízení
*pravidla upravující funkční a prostorová uspořádání území

5.3.d) Změna: Pomocí ÚP určení adekvátní počet parkovacích a odstavných míst při každé nové výstavbě bytového domu.
Koeficient automobilizace, zjištěn pomocí výpočtu, dle předpisu stanoveného normou ČSN 7361110 – projektování místních komunikací / včetně aktuálních změn/.

5.4 PP č. 2417/1 v KÚ Čáslav
Změna: plocha zemědělská → BV

5.5 SP č. 18/5, 5/1, 30 a 1/2 v KÚ Filipov u Čáslavi
Změna: VD → BV



Vysvětlivky:

