




**Legenda**

-  Hranice řešeného území
-  V.D.216
-  VPS dopravní infrastruktury s možností vyvlastnění

<b>ZMĚNA Č. 2 ÚZEMNÍHO PLÁNU ZBÝŠOV</b>		
NÁVRH PRO OPAKOVANÉ VEŘEJNÉ PROJEDNÁNÍ		
Pořizovatel:	Městský úřad Čáslav	datum
Projektant:	Ing. Eduard Žaluda	<b>X/2025</b>
Zhotovitel:	ŽALUDA, projektová kancelář	měřítko
Autorský kolektiv:	Ing. Eduard Žaluda, Ing. arch. Alena Svobodová, RNDr. Ing. Miroslav Vrtiška, Ph.D., Ing. arch. Rostislav Aubrecht Mgr. Michal Bobr	<b>1 : 5000</b>
<b>VÝKRES VEŘEJNĚ PROSPĚŠNÝCH STAVEB, OPATŘENÍ A ASANACÍ</b>	paré	výkres č.
		<b>3</b>

