

Pro jednání Zastupitelstva města Čáslavi

konaného dne 17.4.2023

---



## Změna č. 6 Územního plánu Čáslav VI.)

### Předkládá:

Ing. Jaromír Strnad

starosta města

### Zpracovala:

Martina P.   
referent úřadu územního plánování 


### Návrh na usnesení:

Zastupitelstvo města Čáslavi

**s c h v a l u j e ,**

**aby při pořizované změně č. 6 Územního plánu Čáslav byl prověřen požadavek Města Čáslavi na změnu funkčního využití plochy pozemku: pozemková parcela číslo 1203/10 v katastrálním území: Čáslav z „plocha dopravní – místní a účelové komunikace“ na plochu „bydlení městského charakteru“.**

### Důvodová zpráva:

Jedná se o nápravu funkčního využití dotčeného pozemku. Dotčený pozemek odkoupili současní majitelé Jan a Pavlína K.  v roce 2021 od Města Čáslavi. Pozemek je oplocen a tvoří funkční celek se sousedním pozemkem s funkčním určením plocha bydlení městského charakteru, na kterém je umístěn rodinný dům.

Rada města Čáslavi svým usnesením č. RM/7/119/2023 ze dne 8.3.2023 doporučuje schválit toto usnesení.

