

Pro jednání Zastupitelstva města Čáslavi


konaného dne 20.6.2022

Změna č. 5 Územního plánu Čáslav I.)

Předkládá:

Martin Horský
místostarosta města

Zpracovala a napsala:

Martina F. 
referent úřadu územního plánování





Návrh na usnesení:

Zastupitelstvo města Čáslavi

s c h v a l u j e ,

aby při pořizované změně č. 5 Územního plánu Čáslav byl prověřen požadavek vlastníků pozemků: stavební parcela číslo 1738 a pozemková parcela číslo 1592/2 v katastrálním území: Čáslav, na změnu funkčního využití ploch těchto pozemků z plochy „zeleň zahrad“ na plochu „bydlení venkovského charakteru“.

Důvodová zpráva:

Návrh na pořízení změny Územního plánu Čáslav podali majitelé pozemků: stavební parcela číslo 1738 a pozemková parcela číslo 1592/2 v katastrálním území: Čáslav (Jiří N.  286 01 Čáslav a Miroslava N.  Čáslav) v souladu se schválenými Pravidly pro pořizování změn Územního plánu Čáslav.

Vlastníci pozemků navrhují změnu funkčního využití ploch těchto pozemků z plochy „zeleň zahrad“ na plochu „bydlení venkovského charakteru“.

Dotčené pozemky leží v zastavěném území, na pozemku: stavební parcela číslo 1738 se dle náhledu do katastru nemovitostí nachází stavba pro rodinnou rekreaci o výměře 21 m². Pozemek

