



Pro jednání Zastupitelstva města Čáslavi

konané dne 20.04.2020

Číslo zprávy:

Nakládání s nemovitým majetkem města

Předkládá: JUDr. Anna Krúpová, zastupitelka


Návrh na usnesení:

Zastupitelstvo města Čáslavi schvaluje záměr prodat pozemek p.č. 1203/8 o výměře 55 m² za cenu dle znaleckého posudku + DPH + náklady na realizaci prodeje, v katastrálním území Čáslav, zapsaného u Katastrálního úřadu pro Středočeský kraj, Katastrální pracoviště Kutná Hora na LV č. 10001, paní Ivě Vnoučkové, bytem Potoční 1215, Čáslav


Zpracovali:



vedoucí Odboru správy majetku města
administrativní pracovník OSMM




Důvodová zpráva

Odbor správy majetku města při kontrole pozemků v majetku města Čáslavi zjistil, že pozemek p.č. 1203/8 je oplocený a užíváný paní  která vlastní sousední pozemek. Majitelka sousedního pozemku byla oslovena a souhlasí s vyřešením majetkoprávních vztahů a pozemek chce odkoupit. Dle územního plánu je pozemek p.č. 1203/8 veden jako plocha BI – plocha bydlení – městského charakteru.

Rada města Čáslavi svým usnesením č. 139/2020 ze dne 18.03.2020 doporučuje Zastupitelstvu města Čáslavi schválit výše uvedené usnesení.

Situační plán je přílohou důvodové zprávy

Projekt Čáslava **PORENEK** P.Č. ADOJ/P VE VLASTNĚTMU MĚSTA; UŽÍVÁNÍ A ORODCEŇ PAVI, I, VOČ INOVACEPROČ
Vytvářeno v aplikaci GObec 3.0, měřítko: 1:1000, 25.02.2020



0 10 20 30m