

Pro jednání Zastupitelstva města Čáslavi


konaného dne 20.6.2022

Změna č. 5 Územního plánu Čáslav IV.)

Předkládá:

Martin Horský
místostarosta města

Zpracovala a napsala:

Martina P. 
referent úřadu územního plánování






Návrh na usnesení:

Zastupitelstvo města Čáslavi

s c h v a l u j e ,

aby při pořizované změně č. 5 Územního plánu Čáslav byl prověřen požadavek vlastníka pozemku: pozemková parcela číslo 2417/1 v katastrálním území: Čáslav, na změnu funkčního využití části plochy tohoto pozemku z plochy „plocha zemědělská“ na plochu „bydlení venkovského charakteru“.

Důvodová zpráva:

Návrh na pořízení změny Územního plánu Čáslav podala majitelka pozemku: pozemková parcela číslo 2417/1 v katastrálním území: Čáslav (Dagmar K.  Neškaredice 
 v souladu se schválenými Pravidly pro pořizování změn Územního plánu Čáslav.

Vlastník pozemku navrhuje změnu funkčního využití části plochy tohoto pozemku z plochy „plocha zemědělská“ na plochu „bydlení venkovského charakteru“.

Dotčená část pozemku leží v nezastavěném území.

Do dotčené části plochy pozemku okrajově zasahují záplavová území – dvacetileté vody a stoleté vody a aktivní zóna stoleté vody.



