

Pro jednání Zastupitelstva města Čáslavi


konaného dne 20.6.2022

Změna č. 5 Územního plánu Čáslav II.)

Předkládá:

Martin Horský
místostarosta města

Zpracovala a napsala:

Martina P. 
referent úřadu územního plánování 





Návrh na usnesení:

Zastupitelstvo města Čáslavi

s c h v a l u j e ,

aby při pořizované změně č. 5 Územního plánu Čáslav byl prověřen požadavek vlastníků pozemků: pozemkové parcely číslo 168/1, 168/7, 169, 171 v katastrálním území: Čáslav, na změnu funkčního využití ploch těchto pozemků z plochy „zeleň zahrad“ na plochu „bydlení venkovského charakteru“.

Důvodová zpráva:

Návrh na pořízení změny Územního plánu Čáslav podali majitelé pozemků: pozemkové parcely čísla 168/1, 168/7, 169, 171 v katastrálním území: Čáslav (Lubomír V. 
 Čáslav a Jiří V.   Český Brod) v souladu se schválenými Pravidly pro pořizování změn Územního plánu Čáslav.

Vlastníci pozemků navrhují změnu funkčního využití ploch těchto pozemků z plochy „zeleň zahrad“ na plochu „bydlení venkovského charakteru“.

Dotčené pozemky leží v nezastavěném území.

