

Pro jednání Zastupitelstva města Čáslavi

konaného dne 20.6.2022


---

## Změna č. 5 Územního plánu Čáslav IV.)

### Předkládá:

Martin Horský  
místostarosta města

### Zpracovala a napsala:

Martina P.   
referent úřadu územního plánování






### Návrh na usnesení:

**Zastupitelstvo města Čáslavi**

**s c h v a l u j e ,**

**aby při pořizované změně č. 5 Územního plánu Čáslav byl prověřen požadavek vlastníka pozemku: pozemková parcela číslo 2417/1 v katastrálním území: Čáslav, na změnu funkčního využití části plochy tohoto pozemku z plochy „plocha zemědělská“ na plochu „bydlení venkovského charakteru“.**

### Důvodová zpráva:

Návrh na pořízení změny Územního plánu Čáslav podala majitelka pozemku: pozemková parcela číslo 2417/1 v katastrálním území: Čáslav (Dagmar K.  Neškaredice   
 v souladu se schválenými Pravidly pro pořizování změn Územního plánu Čáslav.

Vlastník pozemku navrhuje změnu funkčního využití části plochy tohoto pozemku z plochy „plocha zemědělská“ na plochu „bydlení venkovského charakteru“.

Dotčená část pozemku leží v nezastavěném území.

Do dotčené části plochy pozemku okrajově zasahují záplavová území – dvacetileté vody a stoleté vody a aktivní zóna stoleté vody.



