

Pro jednání Zastupitelstva města Čáslavi

konaného dne 11.12.2023

Změna č. 6 Územního plánu Čáslav

Předkládá:

Ing. Jaromír Strnad

starosta města

Zpracovala:

Martina P. 



referent úřadu územního plánování

Návrh na usnesení:

Zastupitelstvo města Čáslavi

s c h v a l u j e ,

úpravu návrhu obsahu změny č. 6 Územního plánu Čáslav v bodě č. VII - změna trasy přeložky silnice II/339.

Důvodová zpráva:

Návrh obsahu změny č. 6 Územního plánu Čáslav byl dne 6.11.2023 schválen usnesením Zastupitelstva města Čáslavi č. ZM/101/2023.

Vzhledem k tomu, že došlo ke změně návrhu trasy přeložky silnice II/339 (přeložka úseku silnice II/339 okolo skládky, přes Pražské předměstí s napojením na silnici I/38), návrh obsahu změny č. 6 Územního plánu Čáslav byl graficky v bodě č. VII upraven a byl požádán Krajský úřad Středočeského kraje o vydání nových stanovisek dle § 55a odst. 2 písm. d) a e) zákona č. 183/2006 Sb., o územním plánování a stavebním řádu (stavební zákon), ve znění pozdějších předpisů.

Krajský úřad Středočeského kraje vydal své stanovisko dne 23.11.2023, č.j.: 142469/2023/KUSK, spisová značka: SZ_142469/2023/KUSK s tím, že:

- příslušný orgán ochrany přírody a krajiny vyloučil významný vliv na předmět ochrany nebo celistvosti evropsky významných lokalit nebo ptačích oblastí stanovených příslušnými vládními nařízeními, které jsou v působnosti Krajského úřadu a zůstává nadále v platnosti. Změnou úpravy trasy přeložky silnice II/339 nedojde ke změně původního stanoviska ze dne 23. 8. 2023 č. j. 094865/2023/KUSK,
- z hlediska ÚSES a zvláště chráněných druhů zůstává stanovisko ze dne 23. 8. 2023, č.j. 094865/2023/KUSK nadále v platnosti,
- orgán posuzování vlivů na životní prostředí nepožaduje zpracovat vyhodnocení vlivů změny č. 6 Územního plánu Čáslav na životní prostředí (tzv. SEA).

Z odůvodnění stanoviska Krajského úřadu Středočeského kraje vyplývá, že změnou územního plánu se nezmění rozsah řešeného území ani urbanická koncepce. Úpravou trasy přeložky silnice dojde k jejímu vymezení dál od zastavěného území. Příslušný orgán ochrany přírody vyloučil významný vliv na území Natura 2000 podle ust. § 45i odst. 1 zákona č. 114/1992 Sb., o ochraně přírody a krajiny, ve znění pozdějších předpisů.

Příslušný úřad neshledal žádnou z charakteristik vlivů změny koncepce na životní prostředí a veřejné zdraví, ani charakteristiku dotčeného území, zejména s ohledem na pravděpodobnost, dobu trvání, četnost a vratnost vlivů, kumulativní a synergickou povahu vlivů, důležitost a zranitelnost oblasti, za významnou do té míry, aby bylo nutné tyto vlivy posoudit podle zákona. Závažnost a rozsah vlivů lze vyloučit, jelikož nebyly identifikovány žádné jako významné. Rizika pro životní prostředí a veřejné zdraví z provedení koncepce nejsou významná. V podkladech pro pořízení změny nebyly identifikovány významné střety se zvláštními přírodními charakteristikami území nebo kulturním dědictvím. Přeshraniční povahu vlivů provedení koncepce lze vyloučit. S přihlédnutím ke kritériím uvedeným v příloze 8 zákona příslušný úřad dospěl k závěru, že změnu koncepce není nutné posuzovat podle zákona č. 100/2001 Sb., o posuzování vlivů na životní prostředí.

Výrok stanoviska Krajského úřadu Středočeského kraje je zpracován v upraveném návrhu obsahu změny č. 6 Územního plánu Čáslav a v tomto znění je předložen Zastupitelstvu města Čáslavi.

Rada města Čáslavi svým usnesením č. RM/37/520/2023 ze dne 27.11.2023 doporučuje schválit toto usnesení.

NÁVRH OBSAHU ZMĚNY Č. 6

ÚZEMNÍHO PLÁNU ČÁSLAV

v souladu s § 55a zákona č. 183/2006 Sb., o územním plánování a stavebním řádu (stavební zákon), ve znění pozdějších předpisů (dále jen „stavební zákon“)

Upraveno na základě stanoviska Krajského úřadu Středočeského kraje vydaného v souladu s § 55a odst. 2 písm. d) a e) stavebního zákona.

Datum zpracování: listopad 2023

Údaje o navrhované změně

Změnou č. 6 Územního plánu Čáslav bude prověřeno:

- I. změna funkčního využití plochy pozemku: pozemková parcela číslo 341/8 v katastrálním území: Čáslav z plochy „veřejná prostranství – veřejná zeleň“ a „plocha zemědělská“ na plochu „bydlení městského charakteru“,
- II. změna funkčního využití ploch pozemků: stavební parcely čísla 1370 a 1371 v katastrálním území: Čáslav, na změnu funkčního využití ploch těchto pozemků z plochy „výroba a skladování – drobná výroba“ na plochu „obytná smíšená městská“,
- III. změna funkčního využití ploch pozemků: stavební parcely čísla 2376, 3298, 2375, 2374, pozemkové parcely čísla 355/5, 355/4, 355/24, 355/25 v katastrálním území: Čáslav, z plochy „výroba a skladování – drobná výroba“ a plochy „bydlení městského charakteru“ na plochu „obytná smíšená městská“,
- IV. změna funkčního využití plochy pozemku: pozemková parcela číslo 2013/4 v katastrálním území: Čáslav z plochy „dopravní infrastruktura – místní“ na plochu „smíšená obytná městská“,
- V. změna funkčního využití plochy pozemku: pozemková parcela číslo 2915 v katastrálním území: Čáslav (vznikl oddělením části plochy pozemku: stavební parcela číslo 357 v katastrálním území: Čáslav) z plochy „plocha občanského vybavení – tělovýchovná a sportovní zařízení“ změnit funkční určení na plochu „bydlení v bytových domech“,
- VI. změna funkčního využití plochy pozemku: pozemková parcela číslo 1203/10 v katastrálním území: Čáslav z „plocha dopravní – místní a účelové komunikace“ na plochu „bydlení městského charakteru“,
- VII. zpřesnění a vymezení koridoru pro přeložku silnice značenou v Územním plánu Čáslav jako WD1 – přeložka silnice II/339 (přeložka úseku silnice II/339 okolo skládky, přes Pražské předměstí s napojením na silnici I/38), dle přiloženého grafického návrhu.

Přeložka této komunikace je navržena v platném Územním plánu Čáslav jako veřejně prospěšná stavba, jedná se o zpřesnění a vymezení koridoru pro umístění dopravní infrastruktury.

VIII. Převod stávajícího územního plánu do jednotného standardu nad aktuální digitální katastrální mapou v souladu s § 20a stavebního zákona a jeho prováděcích předpisů.

Při zpracování návrhu změny územního plánu bude aktualizována hranice zastavěného území. V textové části odůvodnění bude vypracováno vyhodnocení předpokládaných záborů zemědělského půdního fondu (ZPF), v případě vymezení nových zastavitelných ploch bude prokázána potřeba jejich vymezení.

Při zpracování návrhu změny územního plánu bude respektován zákon č. 334/1992 Sb., o ochraně ZPF, v platném znění.

Na základě vydaných stanovisek Krajského úřadu Středočeského kraje k návrhu obsahu změny č. 6 ze dne 23.8.2023, č.j.: 094865/2023/KUSK, sp. zn.: SZ_094865/2023/KUSK a k upravenému návrhu obsahu změny č. 6 v bodě č. VII (úprava trasy přeložky II/339) ze dne 23.11.2023, č.j.: 142469/2023/KUSK, sp. zn.: SZ_142469/2023/KUSK:

- orgán posuzování vlivů na životní prostředí příslušný podle ust. § 20 písm. b) a § 22 písm. d) zákona č. 100/2001 Sb., o posuzování vlivů na životní prostředí, ve znění pozdějších předpisů (dále jen zákon) na základě ust. § 10i odst. 2 zákona, kritérií uvedených v příloze č. 8 zákona a předložených podkladů nepožaduje zpracovat vyhodnocení vlivů změny č. 6 Územního plánu Čáslav na životní prostředí (tzv. SEA),
- příslušný orgán ochrany přírody a krajiny podle zákona č. 114/1992 Sb., o ochraně přírody a krajiny, ve znění pozdějších předpisů vyloučil významný vliv předložené koncepce samostatně i ve spojení s jinými koncepcemi nebo záměry na předmět ochrany nebo celistvost evropsky významných lokalit nebo ptačích oblastí stanovených příslušnými vládními nařízeními, které jsou v působnosti krajského úřadu.

Dokumentace návrhu změny územního plánu bude zpracována v jednotném standardu v souladu s § 20a stavebního zákona a jeho prováděcích předpisů.

Návrh změny územního plánu bude obsahovat:

- a) Textová část – v členění dle přílohy č. 7 vyhlášky č. 500/2006 Sb., v platném znění
- b) Grafická část:
 - výkres základního členění území /1 : 5 000/
 - hlavní výkres /1 : 5 000/
 - dle potřeby výkres koncepce dopravní infrastruktury /1 : 5 000/
 - dle potřeby výkres koncepce technické infrastruktury /1 : 5 000/
 - výkres veřejně prospěšných staveb, opatření a asanací /1 : 5 000/
 - dle potřeby výkres pořadí změn v území

Odůvodnění ÚP bude obsahovat:

a) Textová část – v členění dle přílohy č. 7 vyhlášky č. 500/2006 Sb., v platném znění

b) Grafická část:

- koordinační výkres /1 : 5 000/
- dle potřeby výkres předpokládaných záborů půdního fondu /1 : 5 000/
- dle potřeby výkres širších vztahů /1 : 100 000 nebo 1: 50 000/

Grafická část změny územního plánu bude zpracována nad aktuální digitální katastrální mapou, ve strojově čitelném formátu (shp, dgn) v souladu s § 20a stavebního zákona, a v této podobě bude také předána po vydání změny územního plánu.

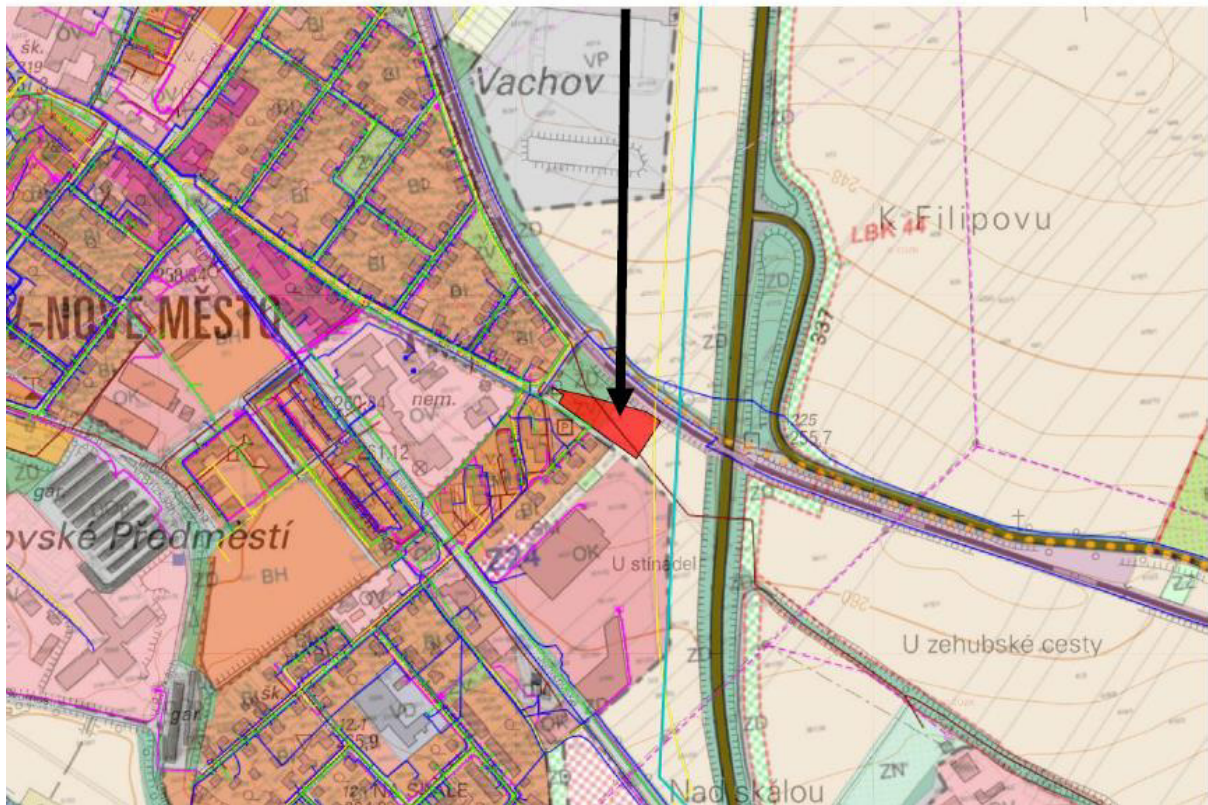
Návrh změny územního plánu bude vypracován a předán v tištěné podobě a na datovém nosiči:

- ve 2 vyhotoveních pro řízení o územním plánu ,
- v 1 vyhotovení pro vydání změny územního plánu (upravené po všech projednáních).

Změna územního plánu a územní plán zahrnující úplné znění po vydání jeho změny bude vyhotoven:

- 4x v listinné podobě,
- 4x v elektronické podobě ve formátu pdf,
- 1x ve strojově čitelném formátu.

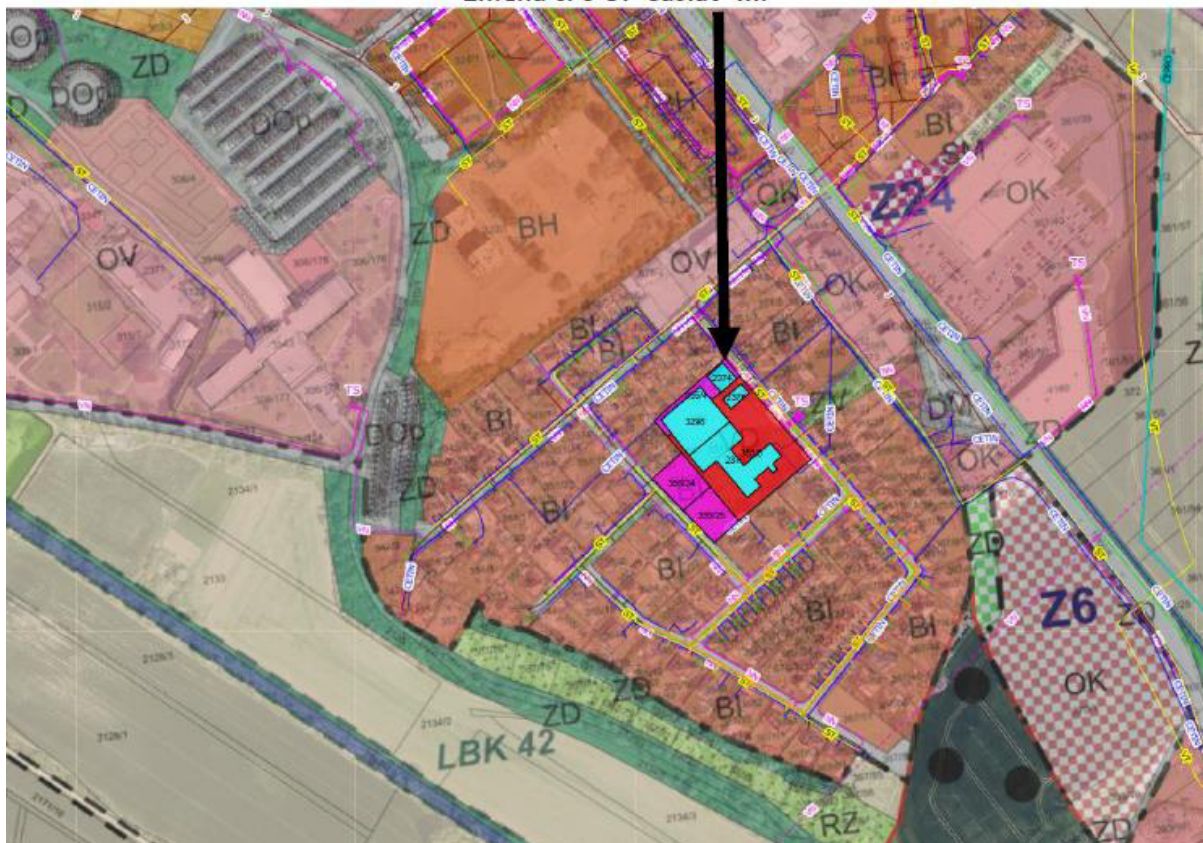
Změna č. 6 ÚP Čáslav I.



Změna č. 6 ÚP Čáslav II.



Změna č. 6 ÚP Čáslav III.



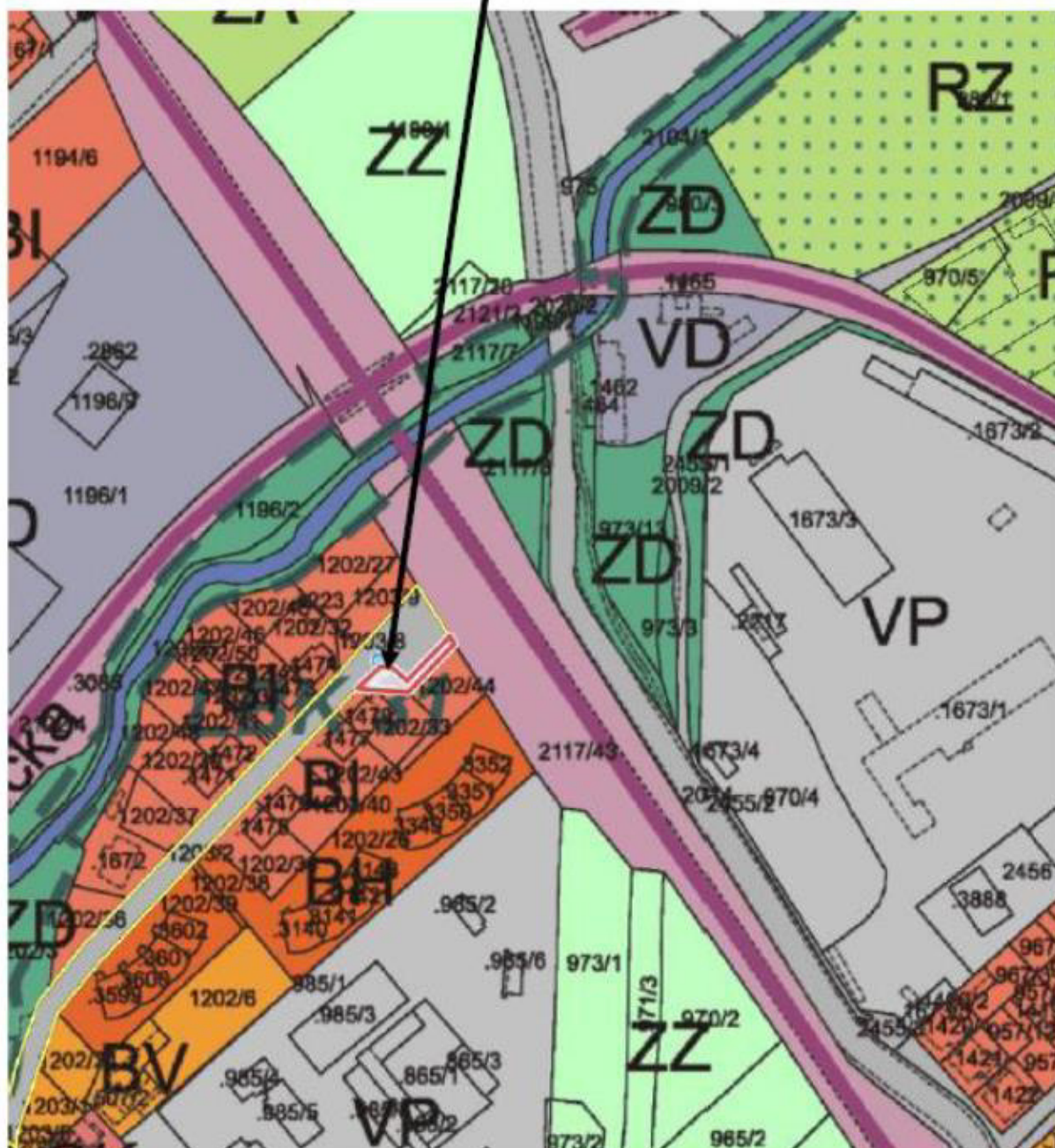
Změna č. 6 ÚP Čáslav IV.



Změna č. 6 Územního plánu Čáslav V.



Změna č. 6 Územního plánu Čáslav VI.



Změna č. 6 Územního plánu Čáslav VII.

