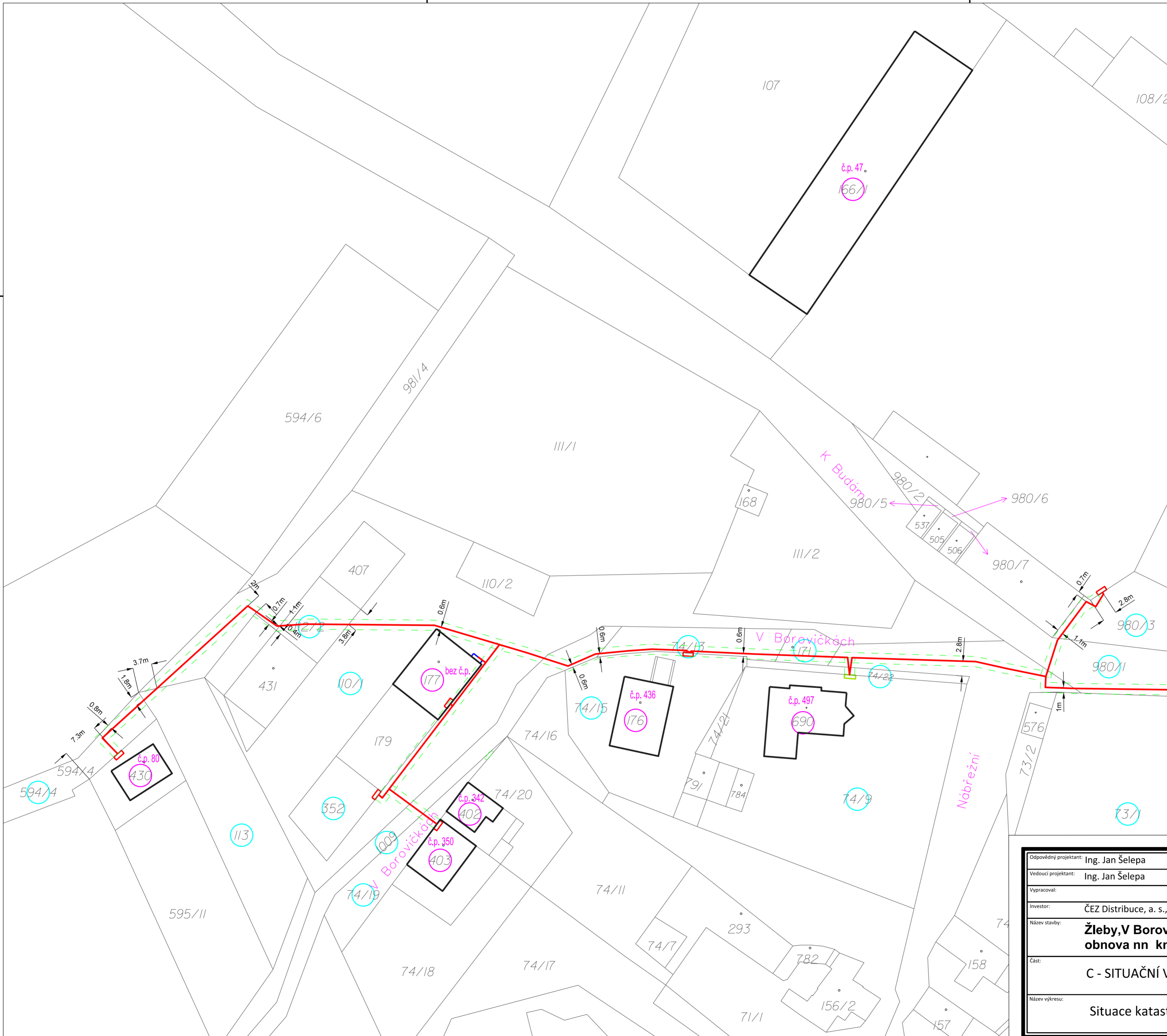
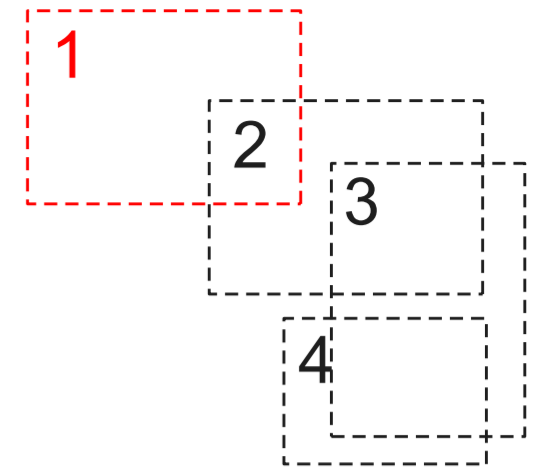



KLAD DÍLŮ:



LEGENDA:

- NOVÁ PODZEMNÍ SÍŤ NN VEDENÍ - HLAVNÍ TRASA
- - - NOVÁ PODZEMNÍ SÍŤ NN VEDENÍ - PŘÍPOJKA
- - - NOVÁ PODZEMNÍ SÍŤ NN VEDENÍ - OCHRANNÉ PÁSMO
- KATASTRÁLNÍ HRANICE
- POZEMKY DOTČENÉ TRASOU
- OBJEKTY DOTČENÉ STAVBOU
- NOVÁ PŘÍPOJKOVÁ SKŘÍŇ
- STÁVAJÍCÍ PŘÍPOJKOVÁ SKŘÍŇ
- NOVÁ ROZPOJOVACÍ SKŘÍŇ
- 320/6 KATASTRÁLNÍ ČÍSLO POZEMKU
- č.p. 46 ČÍSLO POPISNÉ OBJEKTU
- 0m KÓTA



Odpovědný projektant: Ing. Jan Šelep	Podpis:	COM-PAKT	Výtisk č.:
Vedoucí projektant: Ing. Jan Šelep		Com-Pakt Energy, a.s., IČ:27619613 hala VI, Vlastibořská 2840/1 193 00 Praha 9, www.com-pakt.cz	
Vypracoval:			
Investor: ČEZ Distribuce, a. s., Děčín IV-Podmokly, Teplická 874/8, PSČ 405 02	Číslo stavby: IE-12-6011049		
Název stavby: Žleby, V Borovičkách, K Budám, Komenského, obnova nn knn, dem.nn	Číslo zakázky: 9120149950		
Část: C - SITUAČNÍ VÝKRESY	Datum: 02/2024		
Název výkresu: Situace katastrální	Měřítko: 1:500		
	Stupeň PD: DÚR	Stránka: 1/4	
	Č. výkresu: C2-1		