





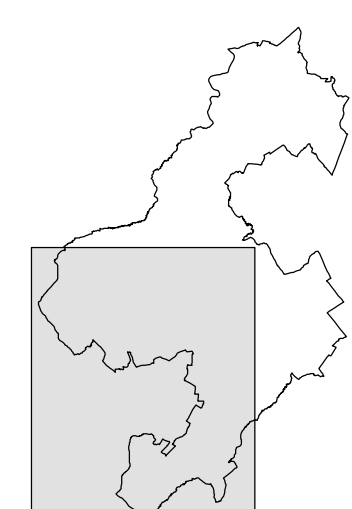


- Legenda**
-  Hranice řešeného území
 -  Zastavitelná plocha
 -  Plocha Přestavby
 -  Koridor nad plochami s rozdílným způsobem využití z nadřazené dokumentace
 -  Rušený koridor územní rezervy
- PLOCHY S ROZDÍLNÝM ZPŮSOBEM VYUŽITÍ**
-  Bydlení - v rodinných domech - venkovské



ZMĚNA Č. 2 ÚZEMNÍHO PLÁNU ZBÝŠOV		
NÁVRH PRO OPAKOVANÉ VEŘEJNÉ PROJEDNÁNÍ		
Pořizovatel:	Městský úřad Čáslav	datum
Projektant:	Ing. Eduard Žaluda	X/2025
Zhotovitel:	ŽALUDA, projektová kancelář	měřítko
Autorský kolektiv:	Ing. Eduard Žaluda, Ing. arch. Alena Svobodová, RNDr. Ing. Miroslav Vrtiška, Ph.D., Ing. arch. Rostislav Aubrecht Mgr. Michal Bobr	1 : 5000
HLAVNÍ VÝKRES		výkres č.
		2